

Per a més informació:

Editorial Alpina  
MAPES I GUIES EXCURSIONISTES



[www.editorialalpina.com](http://www.editorialalpina.com)


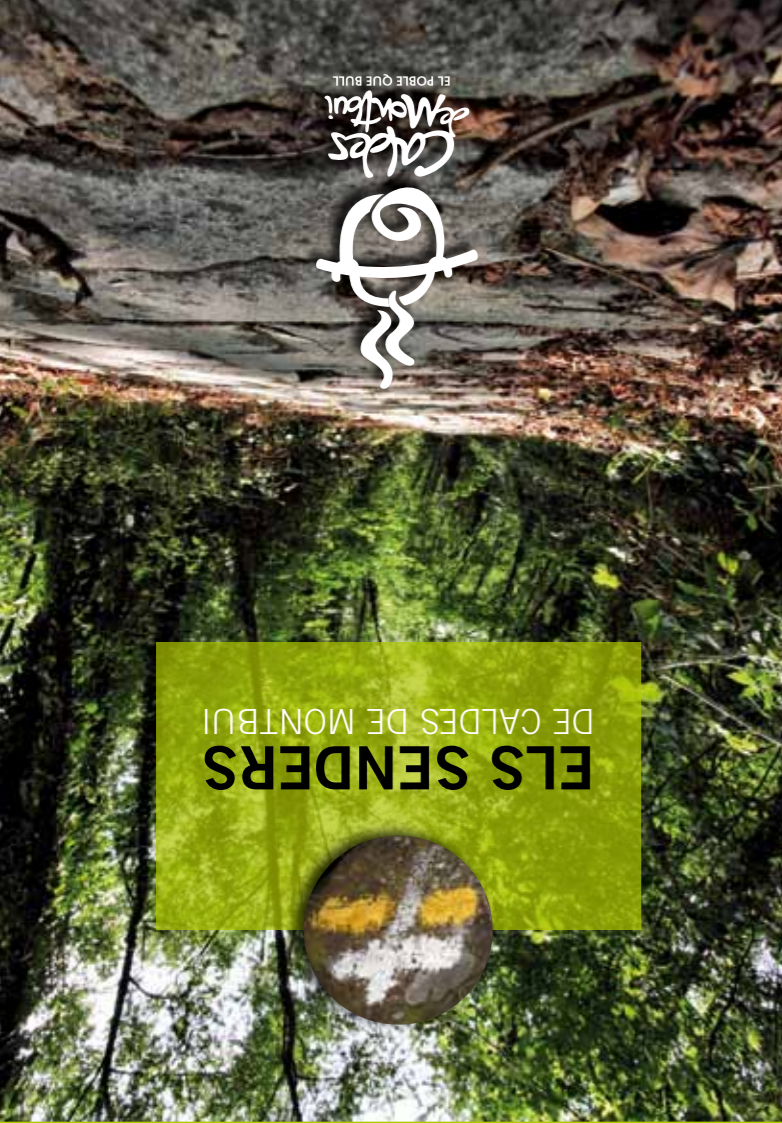
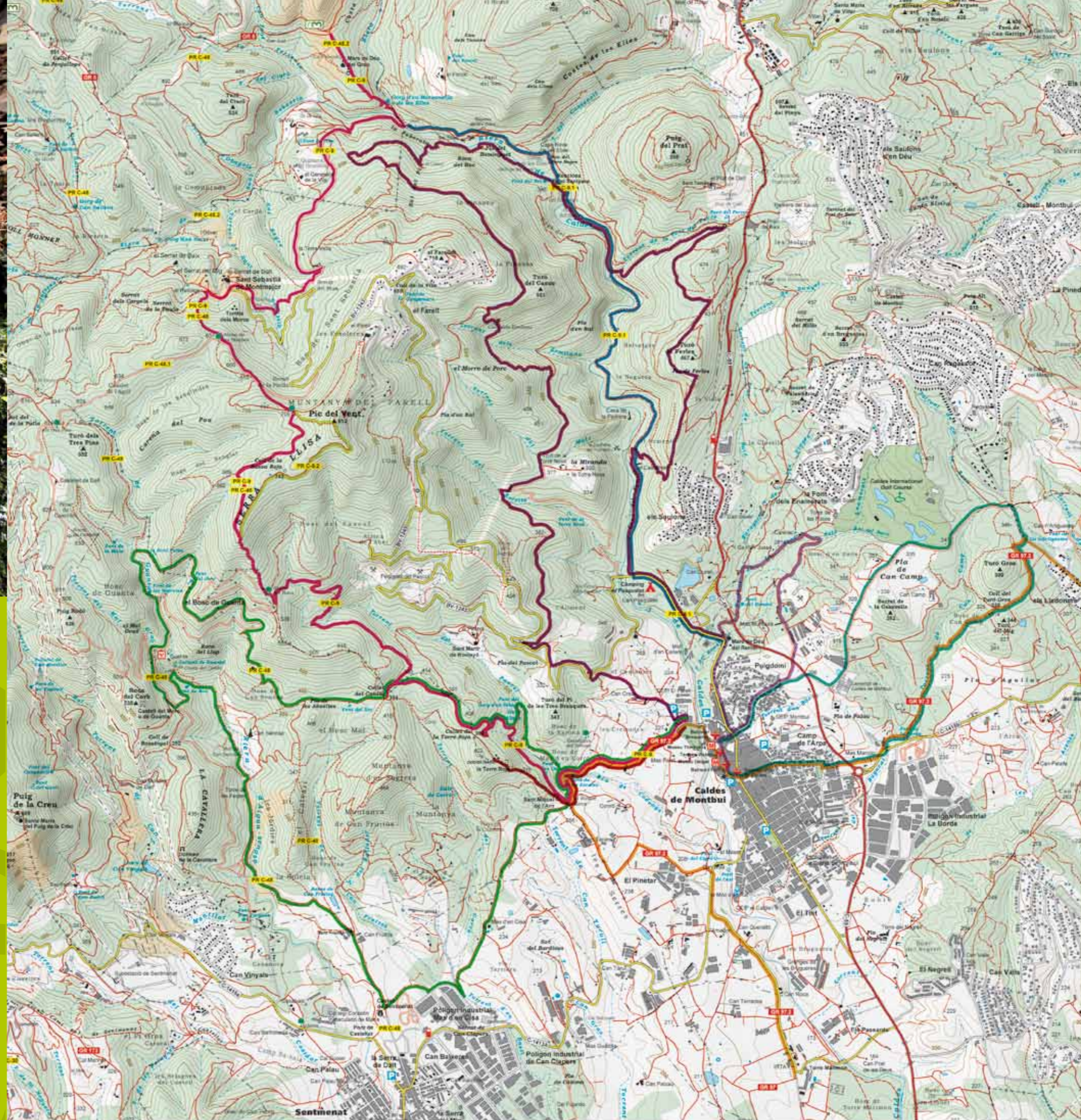
Oficina de Turisme



[www.visiteucaldes.cat](http://www.visiteucaldes.cat)



[www.cecmo.net/amics.html](http://www.cecmo.net/amics.html)



# ELS SENDERS DE CALDES DE MONTBUI



Thermalia. Oficina de Turisme  
Pl. de la Font del Lleó, 20  
08140 Caldes de Montbui  
Tel. 93 865 41 40  
[www.visiteucaldes.cat](http://www.visiteucaldes.cat)





Camí del Foment

## ELS SENDERS DE CALDES DE MONTBUI



### SENDER DE LA TORRE ROJA

**Distància:** 4 km

**Desnivell:** 200 m

**Durada:** 1 h i 30 min

**Dificultat:** (★)

Fàcil

**Senyalització:** marques grogues i blanques fins a Sant Miquel de l'Arn.

**Sortida:** plaça de Taunusstein. Seguim el camí marcat del PR-C9 fins a Sant Miquel de l'Arn, i després de passar-lo, cal seguir un corriol que surt de l'esquerra de la pista ampla i s'enfila, ràpidament, cap a la Torre Roja. La tornada es fa pel mateix camí.

**Punts d'interès:** poblat iber de la Torre Roja.



PR-C 9

### SENDER DE CALDES A SANTA MARIA DEL GRAU, PER SANT SEBASTIÀ DE MONTMAJÓR

**Distància:** 14,600 km

**Desnivell:** 630 m

**Durada:** 3 h i 30 min

**Dificultat:** (★★★★)

Itinerari força llarg i amb bastant desnivell

**Senyalització:** perfectament senyalitzat amb marques grogues i blanques, i banderoles amb les sigles de PR-C-9.

**Sortida:** plaça de Taunusstein, entre el camp de futbol i el parc de Can Rius, a l'altre costat de la riera.

Recorregut que ens porta des de Caldes de Montbui fins a enllaçar amb el GR-5, una mica més amunt de l'ermita de Santa Maria del Grau. Es ressegueix la muntanya del Farell.

**Punts d'interès:** font de les Escalles, Torre Roja, serra Llisa, Sant Sebastià de Montmajor i Santa Maria del Grau.



PR-C 9.1

### SENDER DE LA RIERA DE CALDES

**Distància:** 7 km

**Desnivell:** 120 m

**Durada:** 2 h

**Dificultat:** (★★★)

Itinerari molt planer i no massa llarg, però amb un camí irregular en alguns trams. Cal, però, que compteu amb el temps de retorn. Es travessa la riera diverses vegades, i en època de pluges pot ser empipador.

**Senyalització:** perfectament senyalitzat amb marques grogues i blanques, i banderoles amb les sigles de PR-C 9.1.

**Sortida:** església de la Mare de Déu del Remei, a l'entrada nord de Caldes de Montbui.

Recorregut que ressegueix el curs de la riera de Caldes i enllaça el PR-C9 amb Caldes.

**Punts d'interès:** camí del Foment, el Castellvell i gorg de les Elies.



PR-C 9.2

### SENDER DEL PIC DEL VENT

**Distància:** 2 km

**Desnivell:** 120 m

**Durada:** 35 min

**Dificultat:** (★★)

Pujada curta però forta.

**Senyalització:** marques grogues i blanques.

**Sortida:** des del mirador de la serra Llisa ens enfilem per anar al pic del Vent.

Recorregut que es desvia del PR-C9 per fer el cim del pic del Vent, punt més alt de la serra del Farell.

**Punts d'interès:** pic del Vent (815 m).



GR-97.2

### SENDER DE LA TORRE MARIMON

**Distància:** 10 km

**Desnivell:** 200 m

**Durada:** 2 h i 30 min

**Dificultat:** (★★)

Fàcil.

**Senyalització:** marques vermelles i blanques.

**Sortida:** des del GR-97 al seu pas per la urbanització dels Lledoners, comença la variant GR-97.2 que ens porta a Caldes de Montbui. Se surt del PK 12,357. A la carretera de Granollers a Caldes, agafem l'avinguda dels Lledoners, en direcció nord, i anem pujant en direcció al camp de golf. Recorregut que enllaça de nou amb el GR-97 a la Torre Marimon.

**Punts d'interès:** font de la Borda, mas Manolo, font de les Escalles i Torre Marimon.



### RUTA DEL REMEI

**Distància:** 4 km

**Desnivell:** 80 m

**Durada:** 1 h

**Dificultat:** (★)

Molt fàcil.

**Senyalització:** marques blaves i pals indicadors.

**Sortida:** plaça de la Font del Lleó. Sortim de la plaça i anem a buscar el carrer Bellit, fins al carrer Major, on girem a l'esquerra i pugem pel passeig del Remei. Passejada curta pels entorns de Caldes.

**Punts d'interès:** Museu Thermalia (exposicions permanents de Manolo Hugué i Picasso, l'Efervescència Balneària i els Déus i l'Aigua Termal), font del Lleó, Termes Romanes, ermita del Remei, font del Dimoni i mas Carerac.



### RUTA DEL TURÓ GROS

**Distància:** 7,500 km

**Desnivell:** 150 m

**Durada:** 2 h

**Dificultat:** (★)

Fàcil.

**Senyalització:** marques verdes i pals indicadors.

**Sortida:** plaça de la Font del Lleó. Enfilem pel carrer Bellit i carrer Bigues fins a trobar la carretera C-59 de Barcelona a Moià. Recorregut que es pot enllaçar amb la ruta del Remei i travessa els entorns més propers de Caldes.

**Punts d'interès:** Museu Thermalia (exposicions permanents de Manolo Hugué i Picasso, l'Efervescència Balneària i els Déus i l'Aigua Termal), font del Lleó, Termes Romanes, ermita del Remei, font del Dimoni i mas Carerac.



### RUTA DE LES FONTS

**Distància:** 16 km

**Desnivell:** 500 m

**Durada:** 4 h

**Dificultat:** (★★★★)

Itinerari força llarg que requereix atenció i experiència en muntanya i saber interpretar els mapes.

**Senyalització:** sense senyalització específica. A vegades, se segueixen trams del GR97 i de diversos PR, però cap íntegrament.

**Sortida:** plaça de Taunusstein, entre el camp de futbol i el parc de Can Rius, a l'altre costat de la riera. Recorregut circular que ens porta a visitar diverses fonts prop de Guanta.

**Punts d'interès:** gorg d'en Pèlags, fonts del xec, de les Noeretes, del Bou i de les Escalles; collet de la Torre Roja (poblat iber i la torre medieval de la Torre Roja), Castell de Sentmenat i Guanta.



### RUTA DELS ERMITANS

**Distància:** 18 km

**Desnivell:** 600 m

**Durada:** 5 h

**Dificultat:** (★★★★★)

Itinerari força llarg i amb fort desnivell. Alguns passants presenten petites grimpades o desgrimpades.

**Senyalització:** sense senyalització específica. S'ha d'anar en compte de no perdre'l en alguns indrets.

**Sortida:** plaça de Taunusstein, entre el camp de futbol i el parc de Can Rius, a l'altre costat de la riera. Recorregut circular que recorre per ambdós vessants de la vall de la riera de Caldes, amb paratges força salvatges com la cova dels Ermitans i amb bones vistes panoràmiques a la part de Ferles.


**Punts d'interès:** Torre Nova, cova dels Ermitans, font del Rei, pou de Glaç del prat de Dalt, pla de Ferles i camí del Foment.

### Per a més informació:

[www.editorialalpina.com](http://www.editorialalpina.com)

[www.visiteucaldes.cat](http://www.visiteucaldes.cat)

[www.cecmo.net/amics.html](http://www.cecmo.net/amics.html)



Font de les Escalles